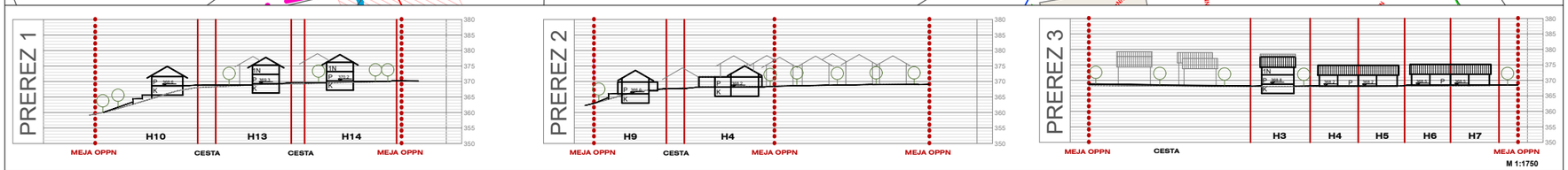

LEGENDA:

- OBMOČJE OPPN
- OBSTOJEČA PARCELACIJA
- MEJA OBČINE
- GPS / GPK / GPZ — GRADBENA PARCELA
- REGULACIJSKA LINIJA CESTE
- OBSTOJEČE STAVBE
- H1 — NAČRTOVANA STANOVANJSKA STAVBA
- POMOŽNI OBJEKT
- FUNKCIONALNE POVRŠINE OBJEKTOV
- SKUPNE ZELENE POVRŠINE
- SKUPNE PROMETNE IN KOMUNALNE POVRŠINE
- OBSTOJEČA CESTNA POVEZAVA
- VAROVALNI PAS CESTE
- DOSTOP
- UVOZ NA GRADBENO PARCELO
- VODOTOK

KOMUNALNI VODI:

OBSTOJEČE	UKINITEV	PROJEKTIRANO proj. št. 120.2/25	PREDVIDENO	
				ELEKTRIKA - DALJNOVOD - VAROVALNI PAS
				ELEKTRIKA - SREDNJA NAPETOST
				ELEKTRIKA - NIZKA NAPETOST
			TP	ELEKTRIKA - TP
				ELEKTRIKA - EO
				VODOVOD
			H	HIDRANT
				FEKALNA KANALIZACIJA
				FEKALNA KANALIZACIJA - TLAČNI VOD
			MČN	ČRPALIŠČE
				MALA ČISTILNA NAPRAVA
				METEORNA KANALIZACIJA
				OPCIJA ODVAJANJA PAD. VODE V VODOTOK
				ZADRŽEVALNIK PADAVINSKE VODE
				KOMUNIKACIJE
				KOMUNIKACIJE - TKO
				PLIN

TLORISNI GABARIT OBJEKTA:

TIP A1: objekt H1, H2, H3, H12, H13, H14, H15

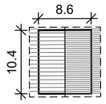

TIP A2: dvojček H4/H5 in H6/H7

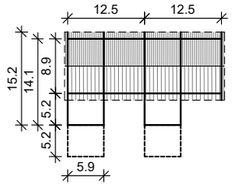

TIP A3: objekti H8, H9

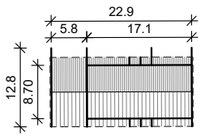

TIP A4: objekt H10, H11

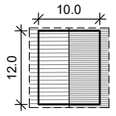

KARAKTERISTIČNI PREREZ OBJEKTA:

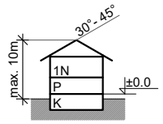

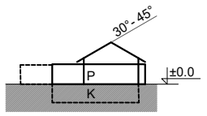

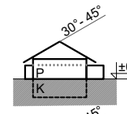

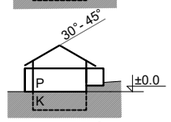

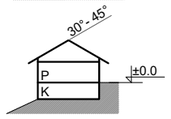

OBČINSKI PODROBNI PROSTORSKI NAČRT ZA OBMOČJE EUP OP8/009 DOBRAVA 3

UREDITVENA SITUACIJA

INVESTITOR:	KBS projekt, d.o.o.
PRIPRAVLJAVEC:	OBČINA ZREČE
IZDELOVALEC:	DOMPLAN, d.d.
ID AKTA:	4062
FAZA:	DOPOLNJENI OSNUTEK
ŠT. PROJEKTA:	UD/564-176/23
DATUM:	julij 2026
MERILO:	1:1000